

# 三保松原の景観改善



平成31年 4月25日  
交通基盤部河川砂防局

## ユネスコ諮問機関イコモスの指摘

清水港

静岡市清水区

三保松原

富士山

富士山が見える方向

世界遺産富士山の登録過程において  
ユネスコの諮問機関イコモスから、  
**消波堤が審美的観点から望ましくないとの指摘**

2

景観に配慮した最小限の施設と養浜の組み合わせにより、

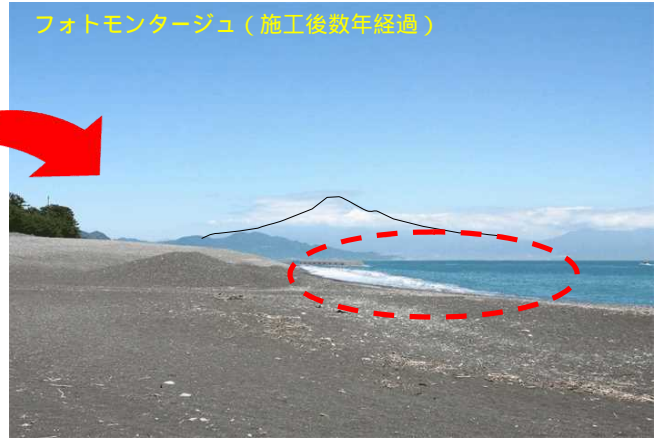
## 防護機能の確保 と 景観改善 を図る。

現 状



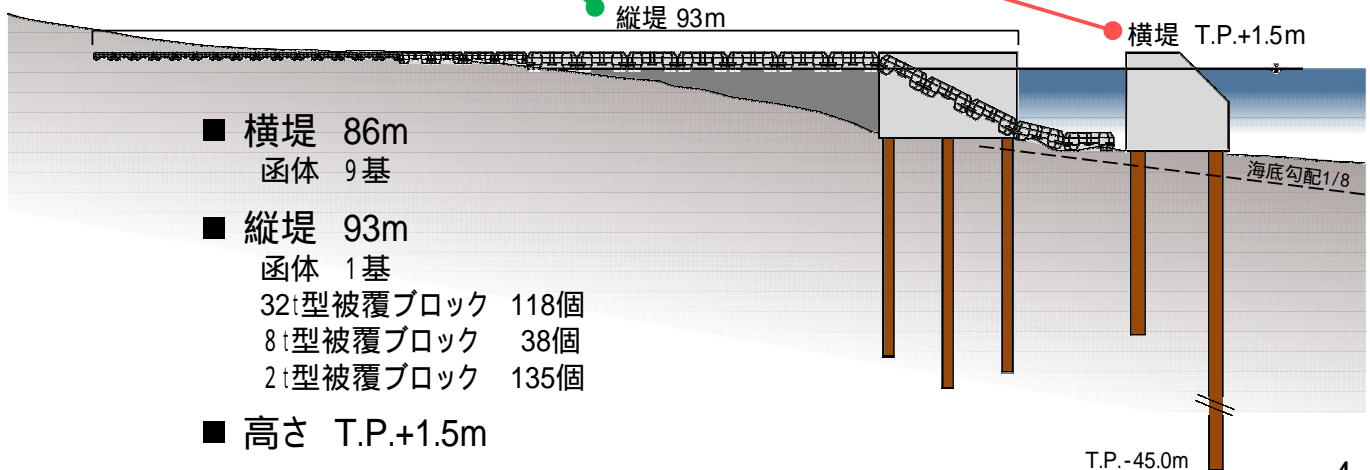
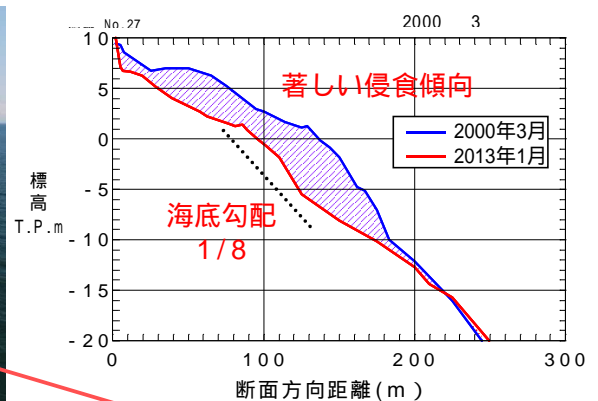
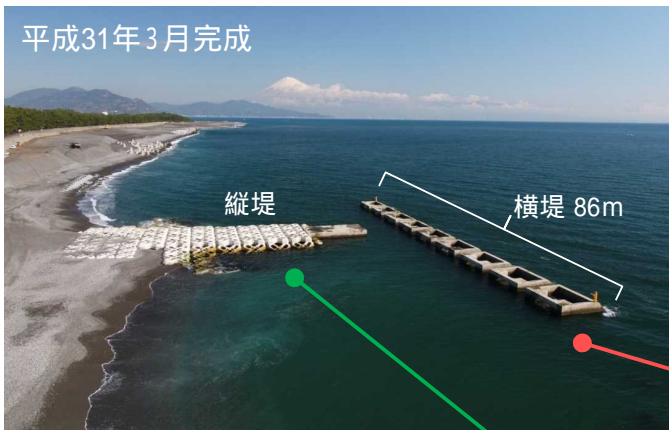
消波堤 (T.P.+5.1m) が小高い丘を形成し、水平線も切っているため、景観に与える影響が大きい。

1号L型突堤 + 養浜の整備後イメージ



L型突堤の高さ (T.P.+1.5m) を低くして、景観に与える影響を最小限に抑える。

## 1号L型突堤概要



## 広報の取組

### 現場見学会の開催



世界文化遺産「三保松原」の景観を高度な技術で改善する

『L型突堤工事』現場見学会 参加者募集！

# 大パノラマと



# スケール感に



主催：静岡県静岡土木事務所

# わくわく

高校放送部の皆さんが  
現場取材



大きい！



大規模構造物を  
体感



普段見ることがない  
大型起重機船に  
興味津々

## 広報の取組

### 富士山と三保松原と起重機船 デジタルフォトコンテストの開催

最優秀賞 「松の下」 静岡市清水区 泉水 高徳




### 静岡市三保松原文化創造センターの 開所式で取組みを紹介



パンフレットを配布しながら概況説明

応募作品の  
審査の様子



# 現在の状況

平成31年2月4日撮影



# 今後の予定



1号消波堤の撤去は、周辺の砂浜への影響を確認しながら段階的に撤去