

【発注箇所座標】緯度:35度8分10.894秒 経度:138度47分6.698秒, X:25989m Y:-95775m

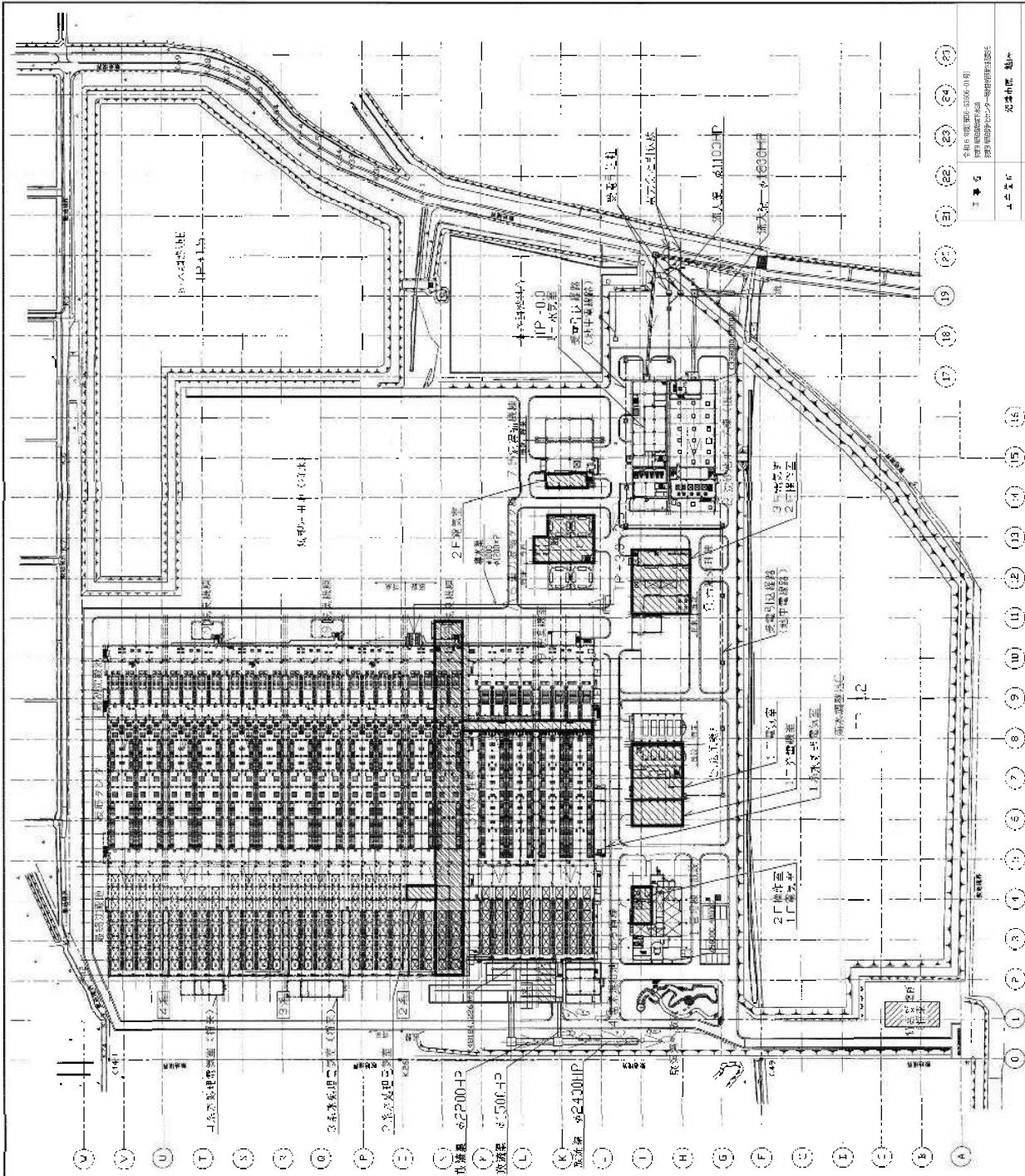
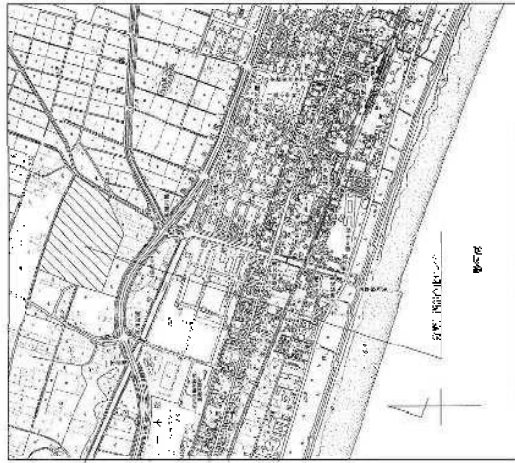
1/50000

測量法に基づく国土地理院長承認(複製)R 6JHf 14 本製品を複製する場合には、国土地理院の長の承認を得なければならない。

# 位置図



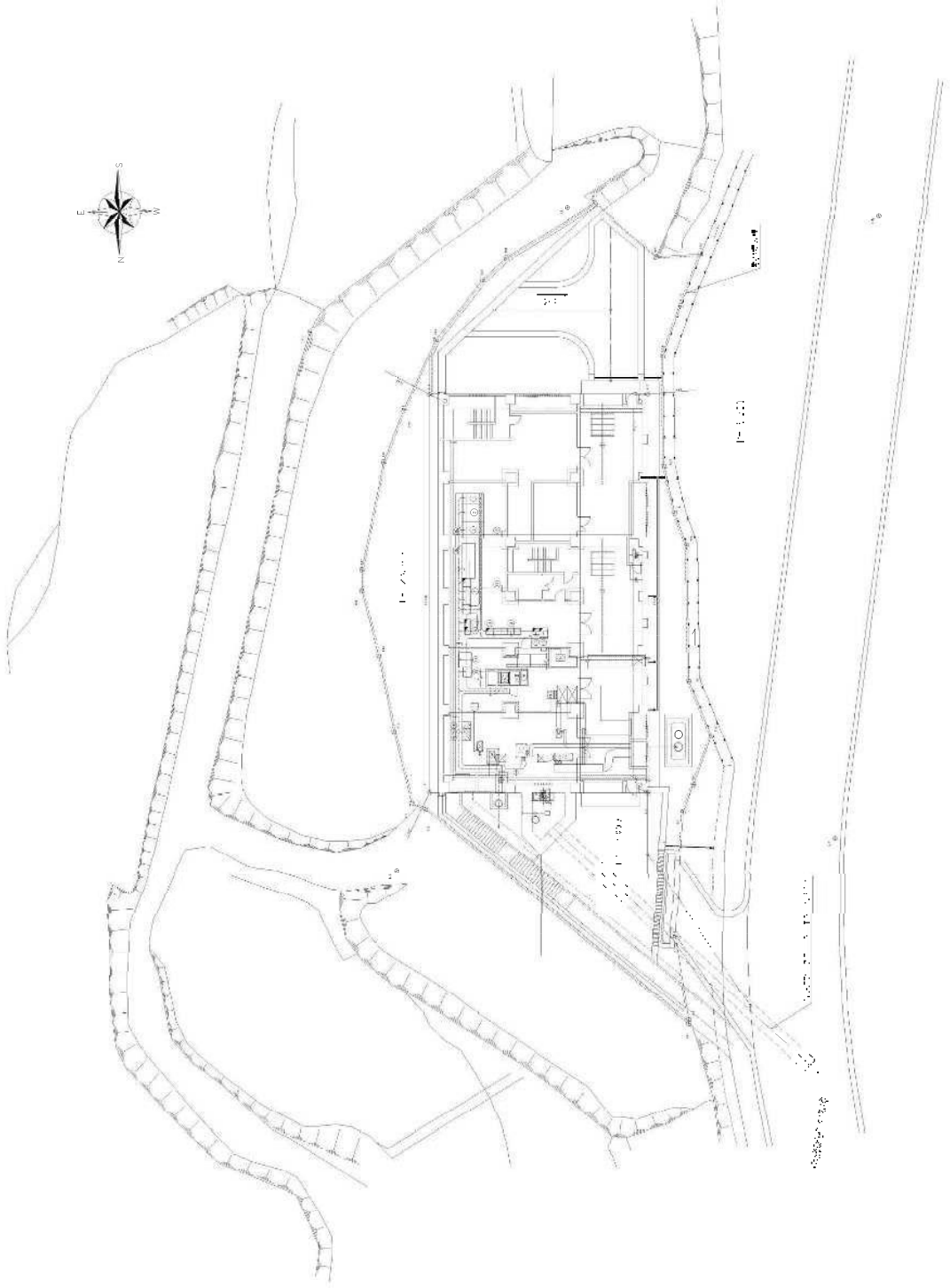
案内図 1/20,000



工事名	新築工事 (新築)
工事内容	新築工事 (新築)
設計者	〇〇〇設計事務所
監理者	〇〇〇監理事務所
施工者	〇〇〇建設株式会社
図面番号	1/20,000
図面名称	案内図

一般平面図 1/2,000

# 実施



# 実施

名称	合同会社 建築設計事務所 有限会社 建築設計事務所 代表取締役 建築設計事務所	
上り工	三島町吉田 地内	
図面内容	敷地計画 設計図	
号数	図面番号 ? 図面 ?	
備考	沼津土木建築所	

0 10 20 30 米