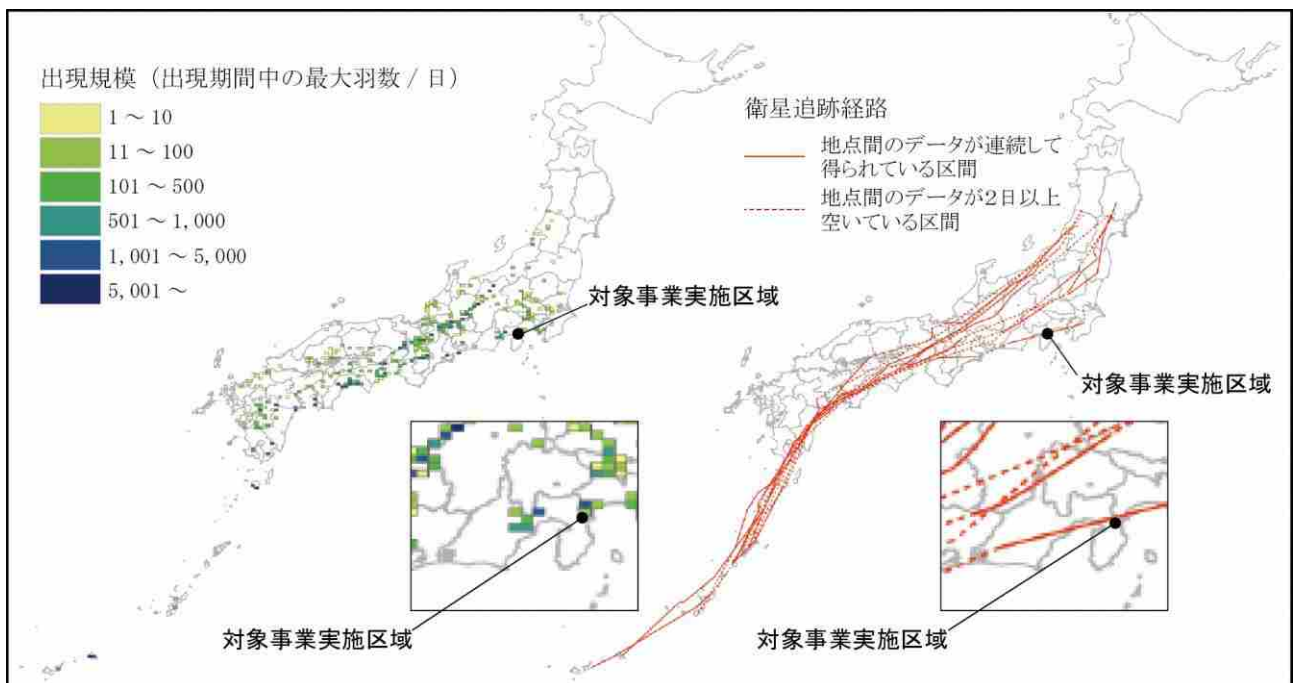


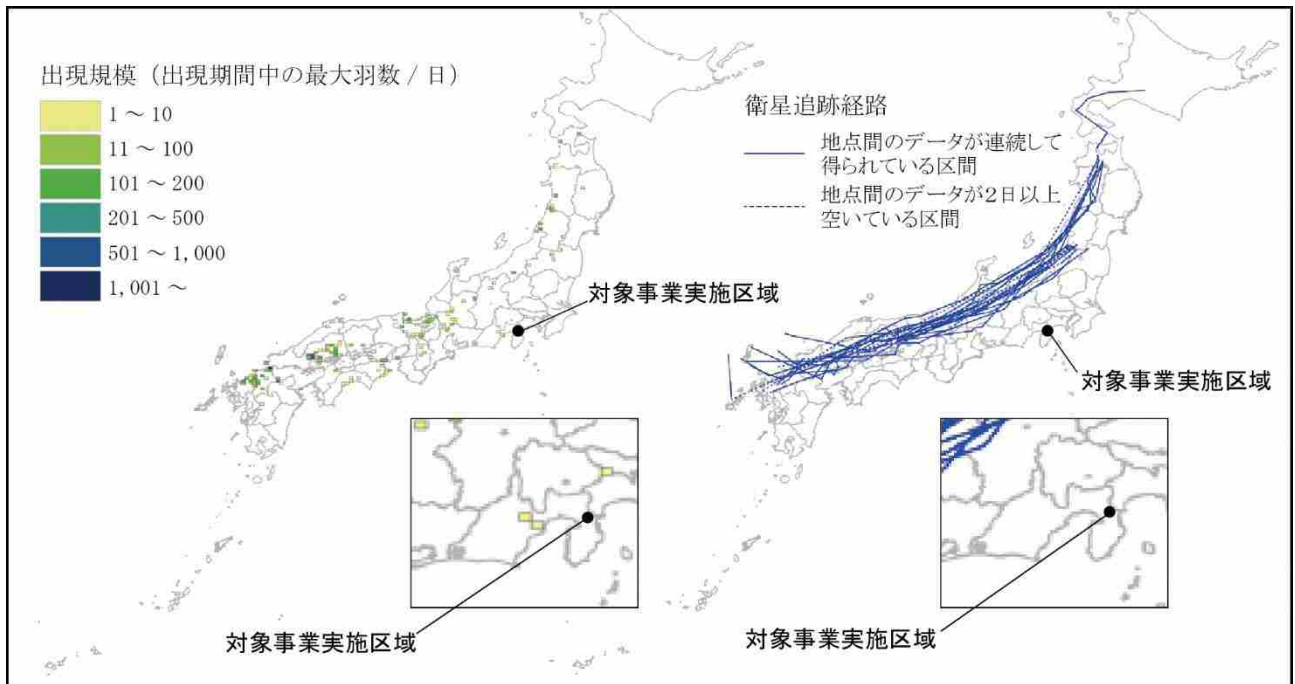
〔鳥類等に関する風力発電施設立地適正化のための手引き〕（環境省、平成 23 年、平成 27 年修正版）より作成

図 1(1) サシバの渡り経路（春季）



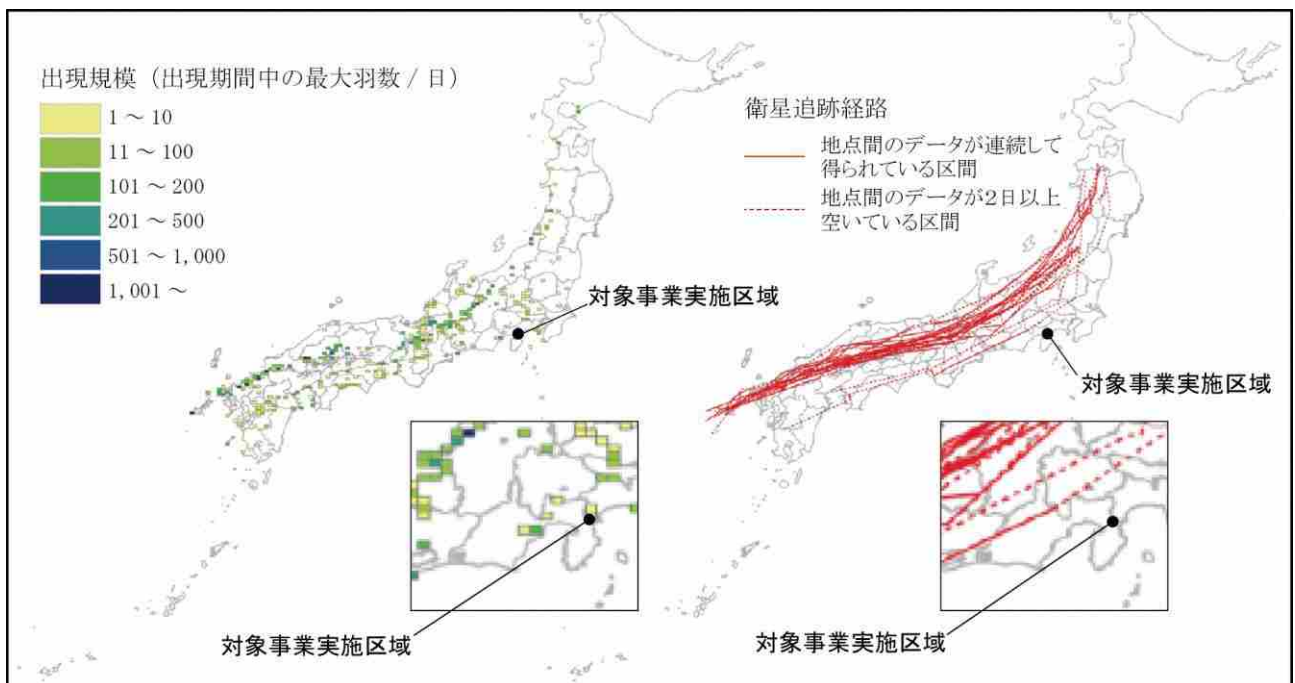
〔鳥類等に関する風力発電施設立地適正化のための手引き〕（環境省、平成 23 年、平成 27 年修正版）より作成

図 1(2) サシバの渡り経路（秋季）



〔「鳥類等に関する風力発電施設立地適正化のための手引き」（環境省、平成 23 年、平成 27 年修正版）より作成〕

図 2(1) ハチクマの渡り経路（春季）



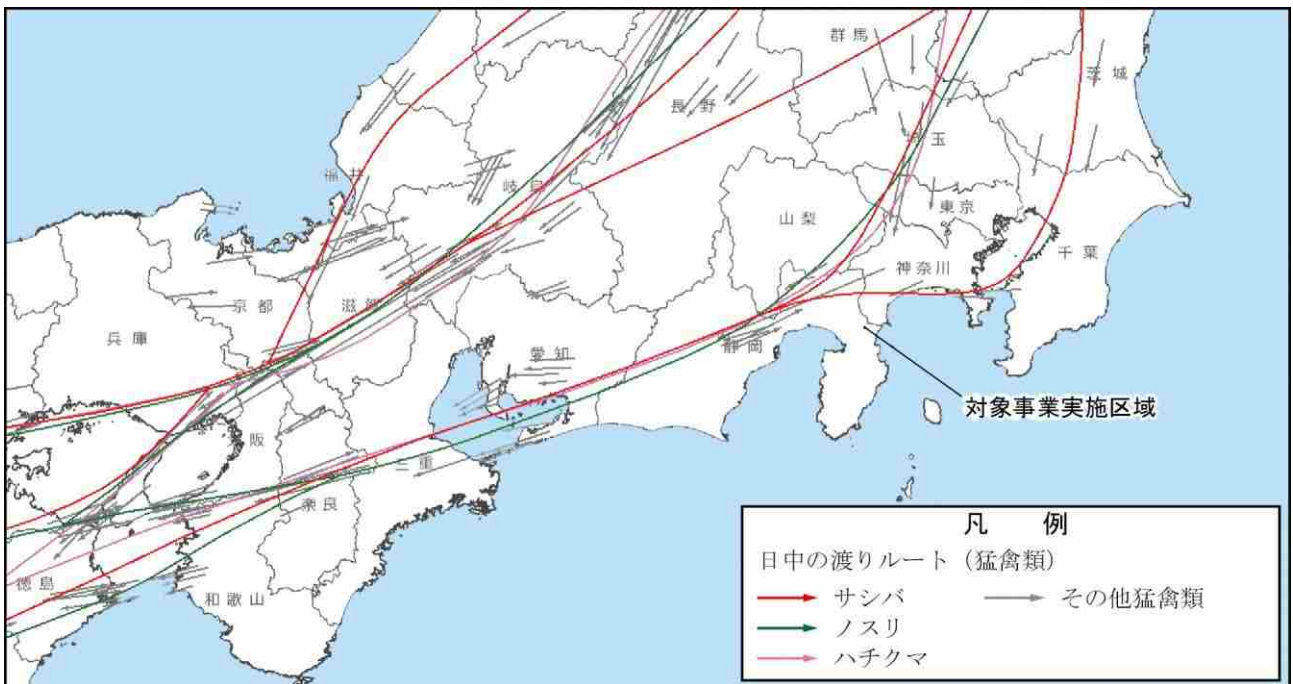
〔「鳥類等に関する風力発電施設立地適正化のための手引き」（環境省、平成 23 年、平成 27 年修正版）より作成〕

図 2(2) ハチクマの渡り経路（秋季）



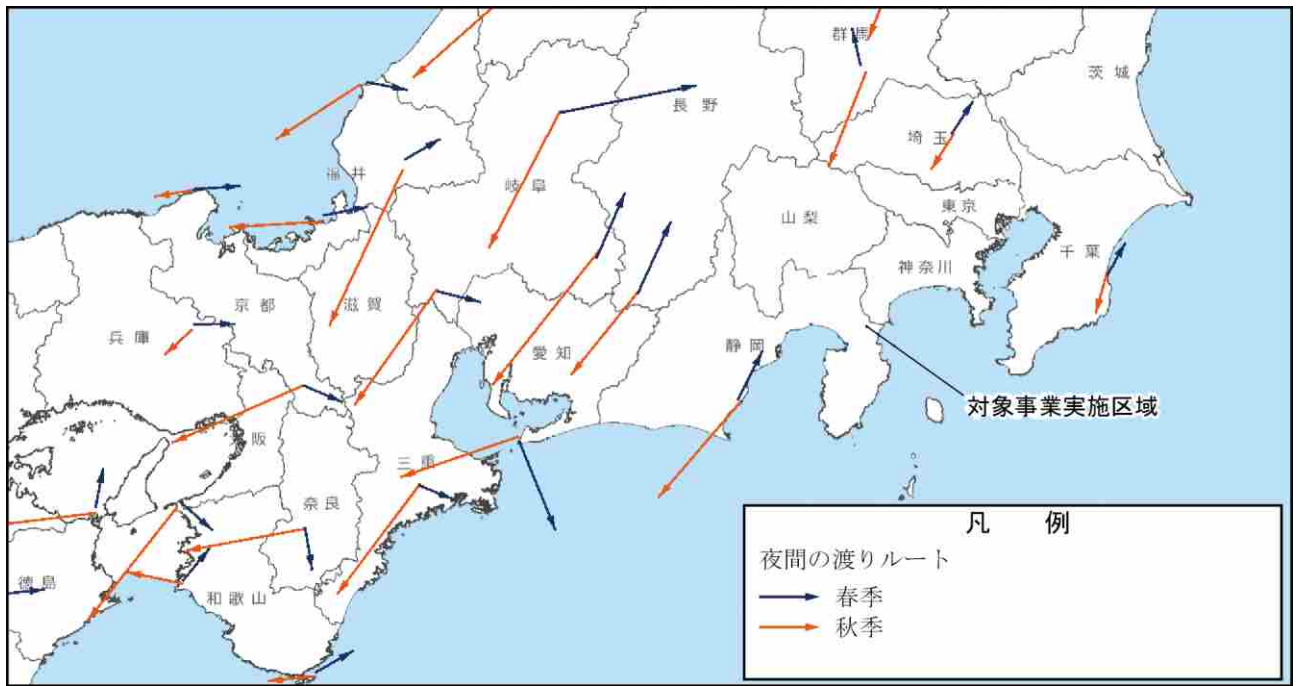
〔「環境アセスメントデータベース センシティブリティマップ」(環境省 HP、閲覧：令和2年5月)より作成〕

図3 EADAS センシティブリティマップ（日中の渡りルート：ガン・ハクチョウ類）



〔「環境アセスメントデータベース センシティブリティマップ」(環境省 HP、閲覧：令和2年5月)より作成〕

図4 EADAS センシティブリティマップ（日中の渡りルート：猛禽類）



〔「環境アセスメントデータベース センシティブティマップ」(環境省 HP、閲覧：令和 2 年 5 月) より作成〕

図 5 EADAS センシティブティマップ (夜間の渡りルート)